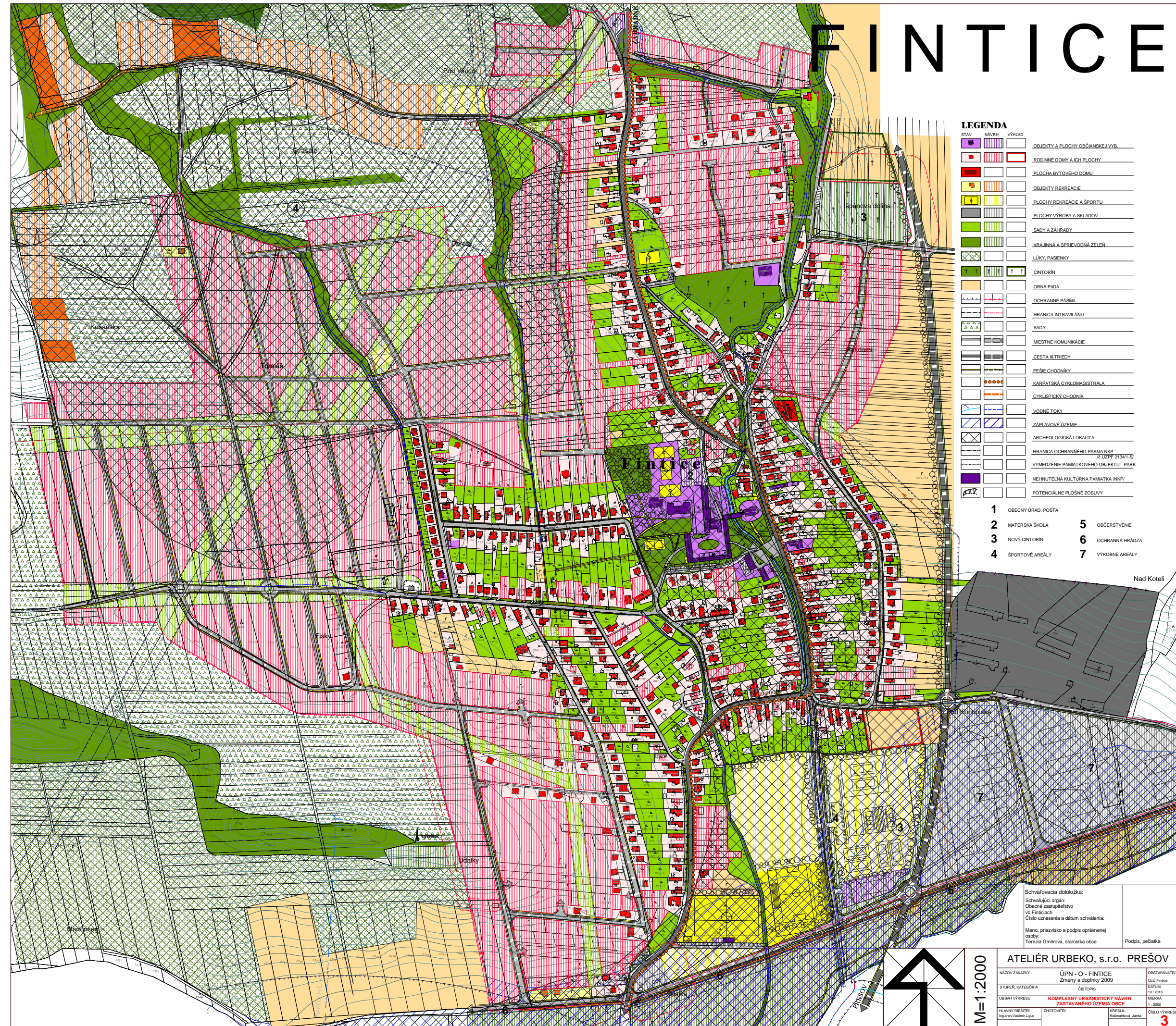


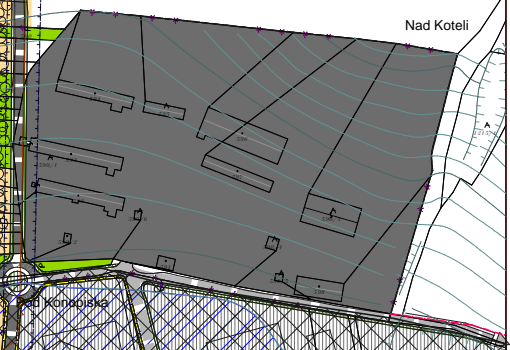
FINTICE



LEGENDA

STAV	NÁVRH	VÝHEAD	OBJEKTY A PLOCHY OBČIANSKEJ VYB.
[Symbol]	[Symbol]	[Symbol]	RODINNÉ DOMY A ICH PLOCHY
[Symbol]	[Symbol]	[Symbol]	PLOCHA BYTOVÉHO DOMU
[Symbol]	[Symbol]	[Symbol]	OBJEKTY REKREÁCIE
[Symbol]	[Symbol]	[Symbol]	PLOCHY REKREÁCIE A ŠPORTU
[Symbol]	[Symbol]	[Symbol]	PLOCHY VÝROBY A SKLADOV
[Symbol]	[Symbol]	[Symbol]	SADY A ZÁHRADY
[Symbol]	[Symbol]	[Symbol]	KRAJINNÁ A SPREVEDNÁ ZELEN
[Symbol]	[Symbol]	[Symbol]	LŮKY, PASIENKY
[Symbol]	[Symbol]	[Symbol]	CINTORÍN
[Symbol]	[Symbol]	[Symbol]	ORNÁ PŮDA
[Symbol]	[Symbol]	[Symbol]	OCHRANNÉ PÁSMA
[Symbol]	[Symbol]	[Symbol]	HRANICA INTRAVILÁNU
[Symbol]	[Symbol]	[Symbol]	SADY
[Symbol]	[Symbol]	[Symbol]	MESTNÉ KOMUNIKÁCIE
[Symbol]	[Symbol]	[Symbol]	CESTA III TRIEDY
[Symbol]	[Symbol]	[Symbol]	PEŠIE CHODNÍKY
[Symbol]	[Symbol]	[Symbol]	KARPATSKÁ CYKLOMAGISTRÁLA
[Symbol]	[Symbol]	[Symbol]	CYKLISTICKÝ CHODNÍK
[Symbol]	[Symbol]	[Symbol]	VODNÉ TOKY
[Symbol]	[Symbol]	[Symbol]	ZÁPLAVOVÉ ÚZEMIE
[Symbol]	[Symbol]	[Symbol]	ARCHEOLOGICKÁ LOKALITA
[Symbol]	[Symbol]	[Symbol]	HRANICA OCHRANNÉHO PÁSMA NKP (E.LUZF 21341/5)
[Symbol]	[Symbol]	[Symbol]	VYMEZOVANIE PAMATKOVÉHO OBJEKTU - PARK
[Symbol]	[Symbol]	[Symbol]	NEHNUTEĽNÁ KULTÚRNA PAMATKA /NKP/
[Symbol]	[Symbol]	[Symbol]	POTENCIÁLNE PLOŠNÉ ZOSUVY

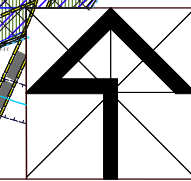
- | | | | |
|---|--------------------|---|-----------------|
| 1 | OBECNÝ ÚRAD, POŠTA | 5 | OBČERSTVENIE |
| 2 | MATERSKÁ ŠKOLA | 6 | OCHRANNÁ HRADZA |
| 3 | NOVÝ CINTORÍN | 7 | VÝROBNÉ AREÁLY |
| 4 | ŠPORTOVÉ AREÁLY | | |



Schvaľovacia doložka:
 Schvaľujúci orgán:
 Obecné zastupiteľstvo
 vo Finticiach
 Číslo uznesenia a dátum schválenia:
 Meno, priezvisko a podpis oprávnenej osoby:
 Terézia Gmitrová, starostka obce

Podpis, pečiatka

M=1:2000



ATELIÉR URBEKO, s.r.o. PREŠOV	
NÁZOV ZÁKAZY	ÚPN - O - FINTICE Zmeny a doplnky 2009
STUPEŇ, KATEGÓRIA	ČISTOPIS
OBSAH VÝKRESU	KOMPLEXNÝ URBANISTICKÝ NÁVRH ZASTAVANÉHO ÚZEMIA OBCE
HLAVNÝ RIEŠITEĽ	ZHOTOVITEĽ
KRESLA	ČÍSLO VÝKRESU
	3